

太陽帝國在台灣圖文集(1)

亞特蘭提斯是台灣 姆大陸也是台灣島

姆大陸與亞特蘭提斯是同一個太陽帝國



Discovery of the Sun Empire in Taiwan (1)

最早文明大陸——亞特蘭提斯與姆大陸



古代地球上消失的二個最早文明大陸為大西洋的亞特蘭提斯和太平洋的姆大陸，傳說均在12,000年前消失。

古代地球上消失的二個大陸




英人邱池沃德

姆大陸的出處

1868年英人邱池沃德在印度寺院發現那卡爾文粘土書板的圖案，他與印度高僧經過二年解讀出粘土書板的意義。他再查訪世界各地古文明遺跡與古書：《特洛亞諾手稿》、《巴黎斯古抄本》、《德雷斯敦古抄本》、《可鐵西亞奴斯古抄本》、《死亡之書》、《拉馬亞那》和《拉薩紀錄》等，根據其碑文和古書的記載，經過50年的研究，著作《消失的姆大陸》一書，向世人介紹一萬二千年前消失的姆大陸，受到世人矚目。

印度寺院那卡爾文圖像粘土書板



W. G. S. 1925.
 邱池沃德繪

邱池沃德據此解讀古代有姆大陸的存在

邱池沃德發現南洋島群很多巨石文明遺跡



南洋島群巨石文明遺跡地圖

《消失的姆大陸》作者邱池沃德曾從緬甸到關島的海域附近做一個月旅行，發現很多南洋島群的巨石文明遺跡（地點在圖中●者），根據這些地點畫出「姆大陸」地圖。



姆大陸的位置被定位在太平洋的中央，東起復活節島，西到馬里亞納群島，南達大溪地，北踰夏威夷群島，東西綿延八千公里，南北全長五千公里，非常廣闊的陸地。

邱池沃德所繪製太平洋中的姆大陸地圖

姆大陸上的人類母國——太陽帝國

根據《消失的姆大陸》的敘述：久遠以前，太平洋中有一個「姆大陸」，陸上有一個高度文明的「太陽帝國」。擁有巨大的神殿和七座洋溢著椰子綠的美麗都市，人們在燦爛耀眼的太陽下過著自由自在的生活。其帝王以「拉姆」為名，拉為「太陽」、姆為「母親」之意。因此被稱為「太陽帝國」，就是人類的母國，其文明之始至少要回溯至五萬年以前。

太陽帝國的社會

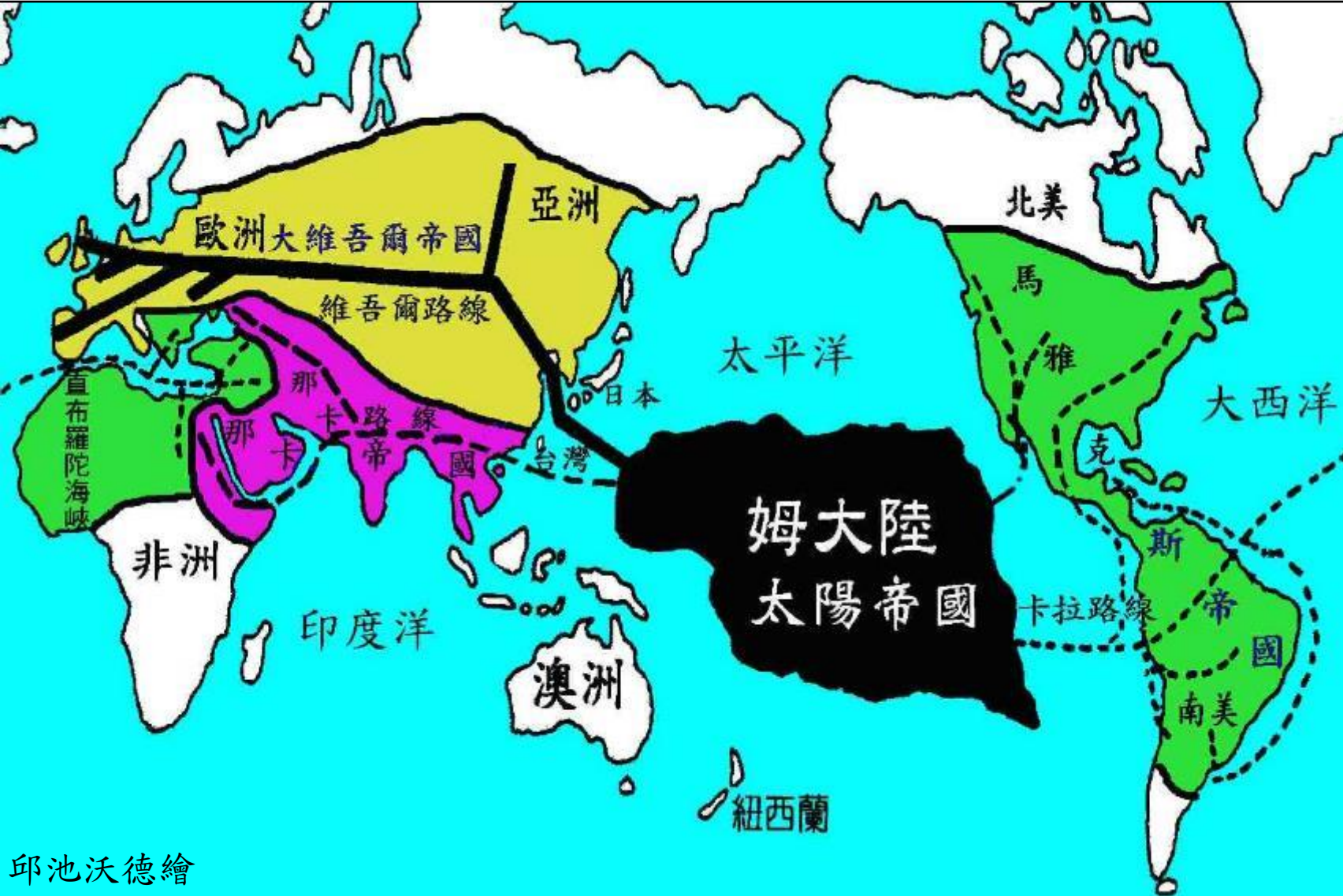
拉姆在首都「喜拉尼布拉」的王宮中管理所有的事情和政治、宗教。太陽帝國的人民，是由十個種族組織而成的，共有六千四百萬人；而文化主導權由白人掌有。屬於母系社會；宗教只有奉祀太陽神，以及崇拜宇宙創造神「七頭蛇——娜拉亞那」。

宇宙創造神
——娜拉亞那



邱池沃德繪

太陽帝國前往世界各地建立殖民地




邱池沃德繪

太陽帝國殖民地統治版圖

- 太陽帝國在強盛時，分三個路線前往世界各地建立殖民地。
- 一團向東航行，由卡拉族組成，在中美洲上岸擴及南、北美洲建立殖民地，稱為馬雅克斯帝國，並向東到非洲及地中海。
- 一團向西航行，由那卡族組成，在緬甸上岸展開印度方面的開拓，並擴展至中亞和中歐，以及非洲埃及地帶，建立那卡帝國。
- 一團向西出發，由維吾爾族組成，在中國上岸向西擴展至歐洲，並開拓從蒙古至西伯利亞一帶，建立大維吾爾帝國，其都城在現在戈壁沙漠範圍內。


太陽帝國的姆人經常與世界各地進行交易



印度摩亨約達羅壁畫顯示太陽帝國的姆人經常在世界各地進行著繁榮的交易。

太陽帝國的姆人經常在世界各地進行著繁榮的交易，其港口也因出發前往世界各地的船，以及返回的船而喧鬧無比。除此之外，這些船也從世界各國帶回了珍奇的物品及金銀寶石。考古學家繪出在五千年前印度摩亨約達羅復元的壁畫顯示：「向著世界各地出航及返航的船隻絡繹不絕。」這個情況與太陽帝國的港口一模一樣，熙熙攘攘，呈現繁榮的景象。


姆大陸的消失



姆大陸末日火山爆發、地震和海嘯，使寺廟及神殿破裂崩塌，浪高如山脈的超級海嘯毀滅姆大陸。


根據邱池沃德敘述，約一萬二千年前，姆大陸突然發生大災難。首先從都城喜拉尼布拉的地鳴開始，接著產生一連串的火山爆發和強烈地震。火山噴出大量的黑煙和熔岩，遮蔽整個大陸。伴隨著強烈地震，使地層像海浪般地起伏，又使地面像在暴風雨裡的樹葉般地搖動。接著高大的海水從四面八方像山脈般的湧來，整個姆大陸的城鎮、森林、人類及動物都被吞沒，最後終於被毀滅而消失了。

超級海嘯淹沒太陽帝國殖民地



地震和海嘯毀滅在猶加敦的馬雅克斯帝國雄偉建築物(邱池沃德繪)

姆大陸沈沒後的景象



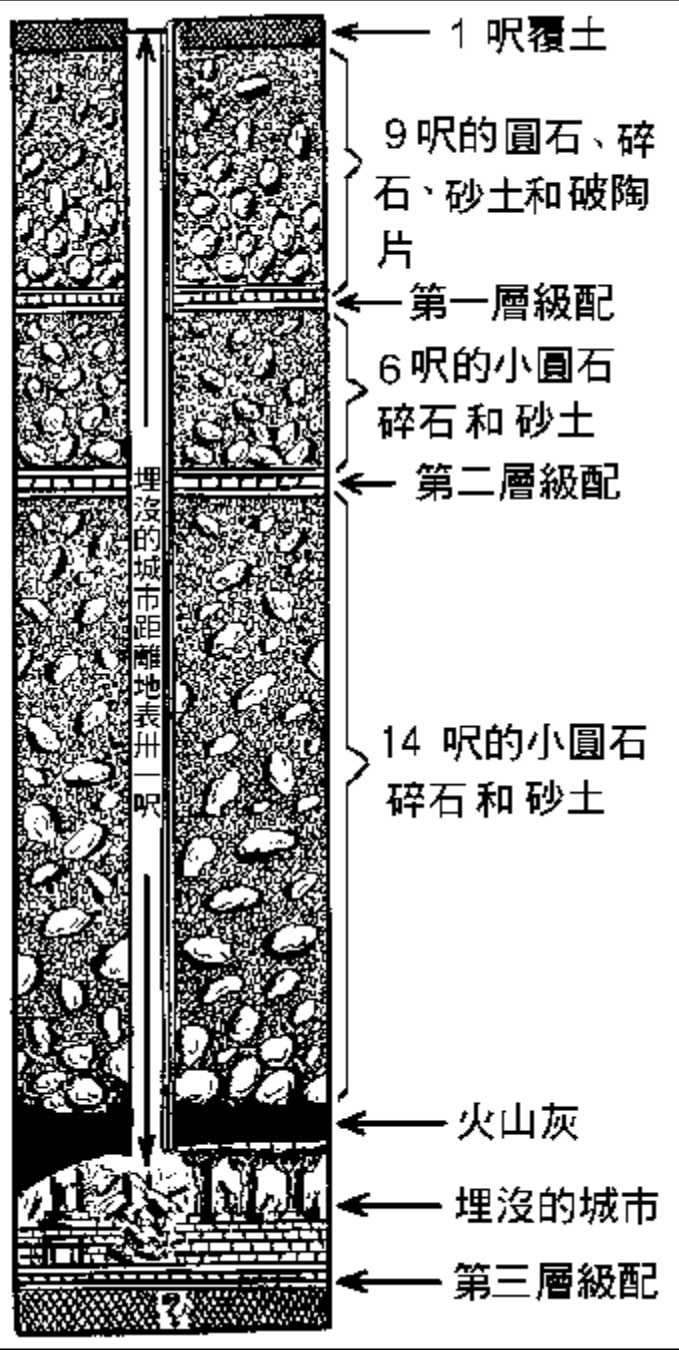
這些畫像顯示海嘯過後，太陽帝國被毀滅，留下荒廢的山頭和驚慌的姆人。

邱吉沃德確認姆大陸存在的來源

- 一、印度寺院裡發現的神聖黏土書板暗示有姆大陸，並且在高僧幫助下解譯出來。
- 二、在古老手稿裡有姆大陸的確證：敘事詩《拉馬亞那》、古馬雅書籍《特洛亞諾手稿》和《鐵西亞奴斯古抄本》、《拉薩紀錄》和美洲西部各州峭壁上的作品。
- 三、留有現存的廢墟，其位置和裝飾的符號，述說著失去的姆大陸——人類的祖國。
- 四、有普遍性的某些老符號和習俗，發現在埃及、緬甸、印度、日本、中國、南洋島群和美洲各地，竟然有同一性，以致它們可以確定來自惟一的來源——姆大陸。

其他有關姆大陸存在的記載

1. 墨西哥古城神殿碑文祝福太陽帝國使者
2. 埃及死亡之書的姆大陸地圖
3. 埃及死亡之書記載姆大陸消失
4. 死亡之書有埃及與姆大陸相關圖像
5. 描述姆大陸崩頹的北美印地安圖畫
6. 美國岩石雕像是姆大陸消失的紀念碑
7. 中美洲許多遺跡述說姆大陸的存在

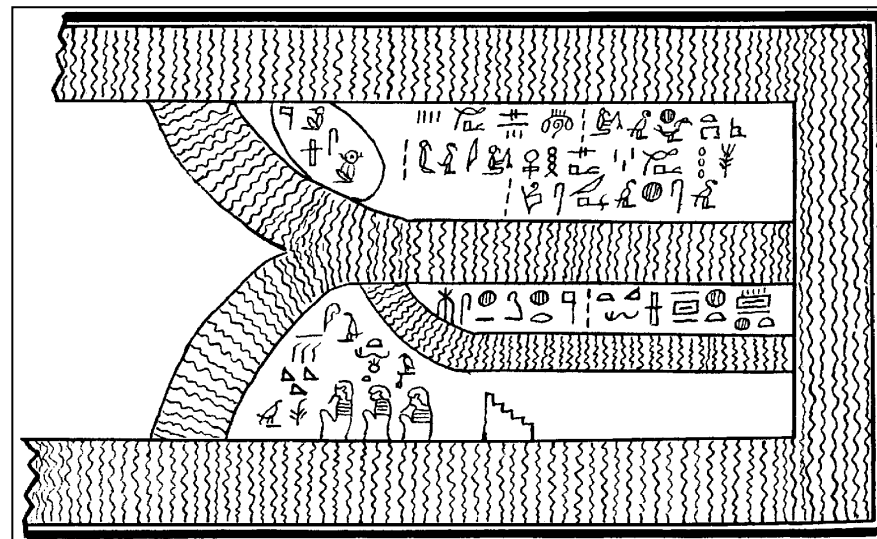


尼凡古城遺址斷面圖

1. 墨西哥古城神殿碑文祝福太陽帝國使者

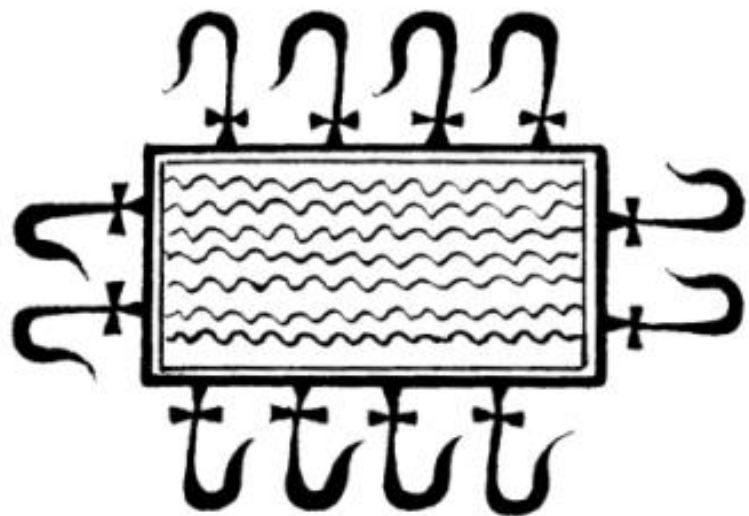
十九世紀末，在墨西哥城北尼凡鎮，墨西哥礦物學家尼凡發現了一個在地表下31呎左右的尼凡古城遺址，藏有鐵、金、銅、銀等金屬，經過地質學家的推論：這些文物至少有五萬多年的歷史。人們挖出了二千六百多塊石碑，其中第684號的碑文是這樣記述著：「這個神殿是按照日以繼夜守護我們的神的代表、我們的君王——拉姆的旨意，修建在姆大陸移民地，用以祝福來自西部陸地——太陽帝國的使者。」

2. 埃及死亡之書的姆大陸地圖



死亡之書上記載：「西方大陸」即姆大陸。

3. 埃及死亡之書記載姆大陸消失



埃及《死亡之書》中也有關於姆大陸沉沒的記載，圖中四周 \curvearrowright 表示火舌；外圍 \square 表示姆大陸；內圍 \square 表示深淵；中間 \sim 表示大海洋。這個圖案大意是說：有一天姆大陸的四週噴出烈火，並且吞噬了它，姆大陸在突然到來的災難中，沉沒於大海洋中而消失。這是邱吉沃德的解讀。

4. 死亡之書有埃及與姆大陸相關圖像



一個頭從蓮花出現的圖像，邱吉沃德解讀：頭部的形像可以確認這是埃及人，在下方的花是枯萎的蓮花。蓮花就是表示姆大陸，其圖像應該是盛開的蓮花 ☼ ；枯萎的蓮花表示已死亡不存在的姆大陸。全部的意義是：我是嫡系埃及人；我的祖先來自「姆大陸」的母國，也就是「太陽帝國」，但是它今天已滅亡而消失。

5. 描述姆大陸崩頹的北美印地安圖畫



上部羽蛇神象徵創造神；中部雷鳥象徵大力量；下部殺人鯨象徵海水。此圖描繪雷鳥站在鯨魚上，由於它的爪嵌入鯨魚的背裡，顯示雷鳥已毀壞鯨魚的脖子而死亡。這個圖畫透過大力量認定姆大陸被間接破壞，創造神想要姆大陸毀滅。創造神命令執行者雷鳥，以大力量引起姆大陸下沉，並且用海水淹沒，最後沉入海面而消失。

6. 美國岩石雕像是姆大陸消失的紀念碑



美國內華達州金峽谷岩石雕像

美國內華達州金峽谷岩石雕像，如彎曲蹲伏的人，呈痛苦和悲傷的姿態。在頂上是一塊經風雨侵蝕的石頭，代表形體的頭，眼睛的部位被雕琢和上漆著符號，在手臂上也被雕琢者符號如下圖，解讀為「火山張開嘴，火燄和煙霧湧出，並且土地坍塌，以及偉大的統治者姆大陸的太陽帝國陷入火燄的深淵，而沉入海裡」。其刻痕是針對姆大陸消失的敘述，這座岩石雕像是當地原住民的一座紀念碑。



岩石雕像在頭部和手臂上被雕琢的符號

7. 中美洲許多遺跡述說姆大陸的存在



墨西哥泰奧蒂華坎太陽金字塔


- 宏都拉斯的庫邦、瓜地馬拉的奎利瓜、薩爾瓦多的哦必哥和席拉卡-美卡落等地都有許多史前遺跡，留下與姆大陸相關符號。
- 在墨西哥猶卡坦半島的烏斯馬爾有一座被毀壞的寺廟，其碑文記載著：紀念我們來的地方——西方(姆)大陸。
- 在墨西哥城西南方顯著的泰奧蒂華坎城金字塔，根據它的碑文記述，這座的興建是紀念消失的同一西方(姆)大陸。

亞特蘭提斯的出處

約在2400年前，柏拉圖《對話錄》是從希臘智者梭倫口述的記錄；梭倫是從埃及老祭司聽到的亞特蘭提斯之事，其中有二篇：

「提瑪友斯」：介紹亞特蘭提斯帝國的故事；記述實際上主要是關於創造世界的描述和自然的現象的解釋。

「柯里西亞斯」：提供消失的亞特蘭提斯島和它的人民的詳細描述以及關於古雅典人的訊息。

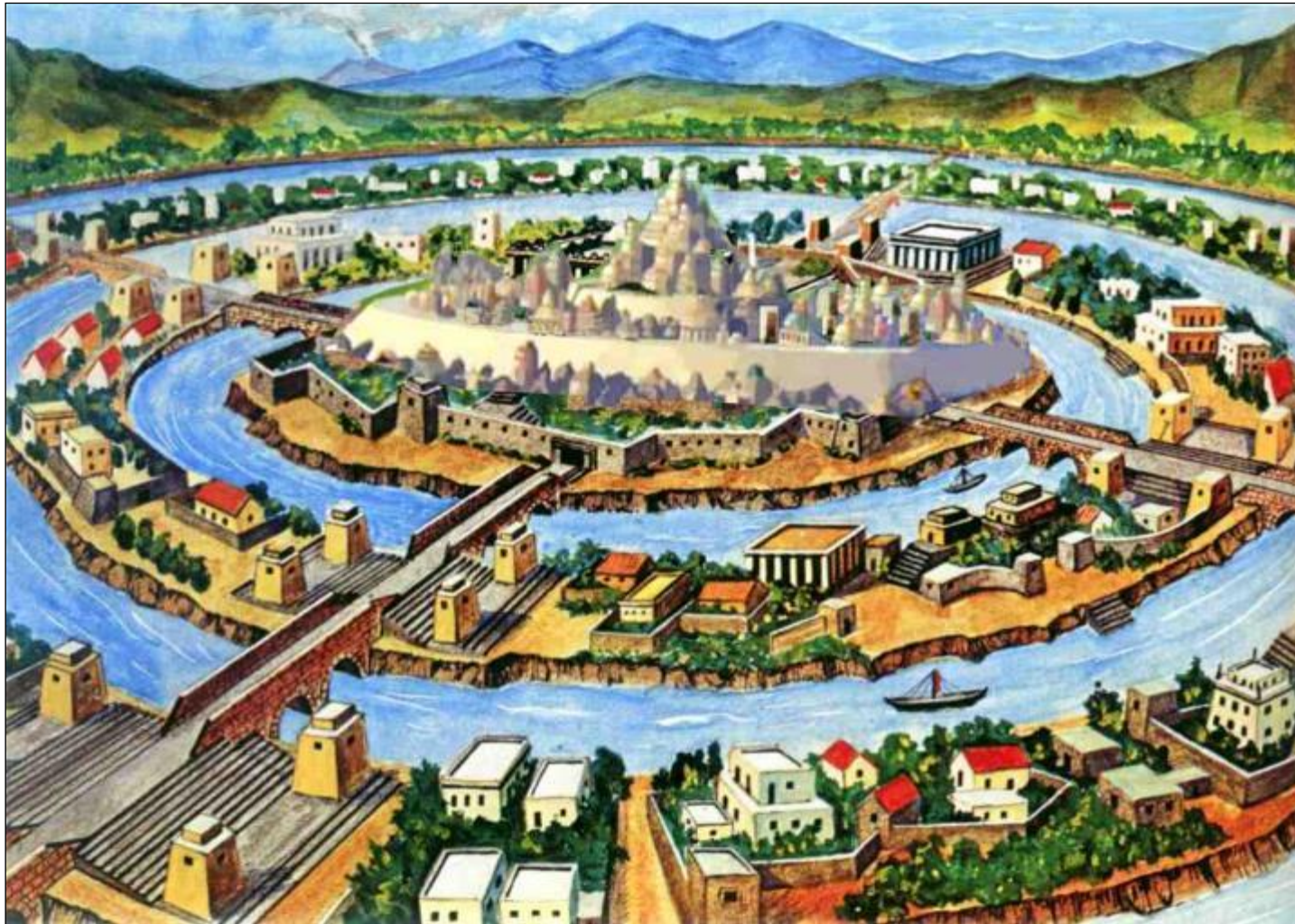


希臘哲學家柏拉圖



大西洋 亞特蘭提斯

亞特蘭提斯帝國



首都波塞多尼亞的想像圖

在遠古時代，亞特蘭提斯島位於大西洋中心的大島。國王海神將島嶼分割成十份給五對雙胞胎的兒子在島上各自統治。平原被分割成九萬個地區，每個地區設有指揮官，擁有動員120萬兵力的強大戰鬥群，憑藉武力宣揚亞特蘭提斯文化，凡是信仰太陽神的地方，就可能是亞特蘭提斯帝國的殖民地。亞特蘭提斯帝國的首都波塞多尼亞在距海邊九公里處，其四周建有雙層的環狀陸地和三道環狀運河。島中央的衛城有王宮和奉祀守護神波塞頓的壯麗神殿。

亞特蘭提斯帝國的建立及消失

- 亞特蘭提斯在民主體制下，所有的法律條文全都刻於波塞頓神殿的山銅柱子上，成為王權主要的法律，繼續保有繁榮與富裕，而且居民也都很溫和、賢明，不會沈溺於巨富，凡事以德為尊。他們擁有數不盡的寶藏，用不完的財富，也有精巧的建築技術，和其他高度的文明。
- 亞特蘭提斯憑藉武力宣揚亞特蘭提斯文化，其強大的權力，並不僅限於同邊的大西洋諸島，而是遠達歐洲、非洲及美洲，曾經征服非洲的利比亞、埃及和歐洲的第勒尼亞。因此可以說，凡是信仰太陽神的地方，就是亞特蘭提斯的殖民地，他們的民族，也就是亞特蘭提斯的子孫，因此亞特蘭提斯帝國也可以稱為「太陽帝國」。
- 亞特蘭提斯帝國的國勢富強，可是隨著時光而逝去。數百年之後，社會開始腐化，利慾薰心，遂燃起征服世界的野心，開始對歐洲和非洲展開侵略戰爭。帝國的軍隊征服美洲大陸的一部分，非洲大陸的埃及，甚至越過直布羅陀海峽進攻歐洲近義大利，終於在希臘吃了敗仗，國勢開始走下坡。隨後於一萬二千年前有大地震和洪水相繼發生，在一晝夜之間，亞特蘭提斯島和這些好戰的民族全都沉到海底而消失。

亞特蘭提斯的搜尋

梭倫提出的亞特蘭提斯十六項線索

柏拉圖敘述的亞特蘭提斯，其來源是從希臘智者梭倫獲得的；為尋找亞特蘭提斯，梭倫曾提出十六項線索如下：

- 一、存在於西元前九五六〇年。
- 二、太陽運行軌道陡然轉變。
- 三、發生毀滅性的地震。
- 四、淹沒全球的大洪水。
- 五、為一個大型島嶼。
- 六、面積大於利比亞與亞洲總和。
- 七、高於海平面。
- 八、有無數的高山。
- 九、聳立於海洋的陡峭山崖。
- 十、周圍環繞其他島嶼。
- 十一、豐饒的礦產。
- 十二、住在已知的世界邊緣。
- 十三、在大西洋遠方的一點上。
- 十四、「真正大陸」完全環繞著「真實海洋」。
- 十五、位於「真實海洋」中。
- 十六、地中海只是真實海洋的一個海灣。

亞特蘭提斯的搜尋無著

根據柏拉圖的記載，亞特蘭提斯是在大西洋中的大島國。雖然世界各地有發現亞特蘭提斯遺址的報導甚多，超過一千處，例如德國易北河河口海面之海格蘭特島東方海底中、直布羅陀外海安皮爾海底火山附近或斯巴提爾島、墨西哥阿茲特克帝國首都「帝諾迪特蘭」、地中海克里特島、愛琴海聖多里尼群島的西拉島、加勒比海巴哈馬的比米尼群島附近、印尼南中國海的「巽他古陸」、西班牙南海岸外卡地茲市以北多納安國家公園的沼澤地、塞浦路斯島與敘利亞之間海底、南極大陸棚冰塊底下的遠古世界，以及阿曼王國附近沙漠的「乾旱亞特蘭提斯」等等地方，但是始終無一處符合柏拉圖記述、可以被大眾所接受的大陸。從古至今尚未有確切的發現在大西洋或其他地區的證據。科學家的研究，在大西洋的範圍裡根本沒有沉沒的大陸；現代地質學探測的結果指出，大西洋這塊海底區域實際上是一塊上升地塊，並非如亞特蘭提斯下沉的地塊，故否定大西洋有亞特蘭提斯大島的說法，唯獨台灣島符合柏拉圖記述的亞特蘭提斯。

姆大陸和亞特蘭提斯是同一失落的古文明大陸

姆大陸和亞特蘭提斯有十五項共同點

邱池沃德的姆大陸和柏拉圖的亞特提斯兩者來源雖然不同，經過一萬二千餘年的流傳，傳述難免出差錯，但是根據兩者的敘述，仍有多達十五項共同點：

- | | |
|----------------|--------------|
| 一、消失的最早文明大陸； | 九、崇拜太陽； |
| 二、消失的人類最早大帝國； | 十、有海外殖民地； |
| 三、帝國由十個部族組成； | 十一、由地震而毀滅； |
| 四、物產富饒社會繁榮； | 十二、發生大洪水； |
| 五、人民生活自由和樂； | 十三、一晝夜之間沉沒； |
| 六、首都建在大河出海口附近； | 十四、沉沒於大海洋； |
| 七、建有巨大的神殿和宮殿； | 十五、一萬二千年前消失。 |
| 八、草原上有大群的古象； | |

這十五項共同點符合歷史的必要條件，包括：時間、地點、人物、文化、事蹟等，可知消失的兩個古文明大陸應該只是同一個而已。

考古學家推測姆大陸和亞特蘭提斯是同一個大陸

十九世紀世界有名的德國考古學家施里曼熱衷於荷馬史詩，一生投身於考古事業，使得荷馬史詩中長期被認為是文藝虛構的國度：特洛伊、邁錫尼和梯林斯，歷史事實重現天日，成為世界名人。他根據《特洛亞諾古抄本》和《拉薩紀錄》兩本紀錄的明顯記載，曾經推測姆大陸和亞特蘭提斯是同一個大陸。

姆大陸和亞特蘭提斯應是同一個太陽帝國

姆大陸和亞特蘭提斯除了兩者的名稱不同和遺址迄今仍未出現外，其餘的各種敘述大同小異，計有十五項共同點，據此可以認為兩者應是同一個失落的文明大陸，其統治者為同一個世界最早帝國。姆大陸的統治者為太陽帝國，而亞特蘭提帝國也崇拜太陽，凡是信仰太陽神的地方，就是亞特蘭提斯的殖民地，因此，亞特蘭提斯帝國也可以稱為太陽帝國。由此可知，姆大陸和亞特蘭提斯的統治者兩者應該都是同一個「太陽帝國」。

太陽帝國可能毀滅於超級海嘯


由太陽帝國毀滅的跡象推測可能來自海嘯

根據姆大陸和亞特蘭提斯的十五項共同點中，後五項：由地震而毀滅、發生大洪水、一晝夜之間沉沒、沉沒於大海洋、一萬二千年前消失，顯然與火山爆發引發海嘯有關。又姆大陸突然火山爆發、強烈地震和發生大洪水，在一萬二千年前沉沒而消失。這些現象的悲劇，可以用現代的科學歸納為由火山爆發引發「海嘯」而產生，因此要尋找這個消失的太陽帝國遺址，必須從海嘯來探討。

禍及各大洲大區域的大洪水應是超級海嘯

高大強勁的海浪稱為「海嘯」，海底地震或颶風吹襲產生的海嘯，海浪波高一般不超過十五公尺，其破壞力較小，僅是區域的洪水，是為一般海嘯。科學家已經發現地球曾經發生浪高達一百公尺以上的海嘯，禍及全球各大洲大區域的大洪水，稱為「超級海嘯」。

超級海嘯造成人類世紀大災難



阿拉斯加利圖亞灣曾發生超級海嘯

「超級海嘯」在深海的浪高被認為超過一百公尺，波長可以長達百公里，長波長及高水牆的特性，可以橫渡數千公里的大海洋湧上遠方海岸。其形成高大的水牆體，可以深入內陸達幾十公里，所過之處無堅不毀，造成毀滅性的破壞。並且海浪席捲鄰接海岸的大片陸地和海洋中的島嶼，造成毀滅性的慘劇，成為人類世紀大災難。例如1958年7月美國阿拉斯加利圖亞灣發生超級海嘯，席捲海灣內的海岸的土壤與林木高度達520公尺。

檢驗一萬二千年前超級海嘯發生的可能性

超級海嘯的發生的原因，根據已往的紀錄有二種：小行星撞擊地球海洋和層型火山島大山崩。前者科學家已發現六千五百萬年前，一顆長、寬各約五公里和十五公里的小行星墜落墨西哥猶卡坦半島的外海，引發超級海嘯，並且揚起巨量灰塵遮蔽陽光，地面氣溫驟降，使綠色植物無法生存，結果食物鏈被破壞與氣候變化，導致恐龍以及地球上其他百分之七十五的物種因而滅絕；但是科學家從未發現一萬二千年前有小行星撞擊地球海洋的痕跡。後者一萬二千年前是否有層型火山島大山崩的發生？我們可以用地球科學來檢驗。

冰河期結束產生一連串的火山爆發

一萬八千年前冰河期達到最高峰，地面上厚重冰層壓在地殼上，地球仍保持穩定。約一萬二千年前氣溫回暖，冰河消退後，地殼平衡受到破壞產生裂縫，以致地球內部岩漿從裂縫竄出，遂引起一連串的火山爆發，以及強烈地震，容易發生「海嘯」。從歷史留下的遺跡和地理環境的檢測來探討，是否在一萬二千年前曾經發生超級海嘯？（請參閱下集； <http://newidea.org.tw/PDF/SE2.pps>）